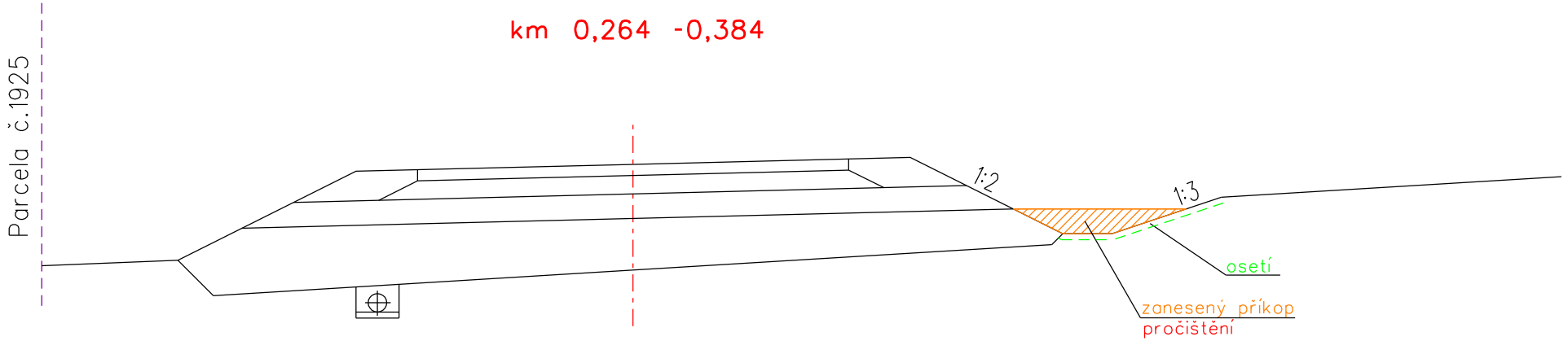
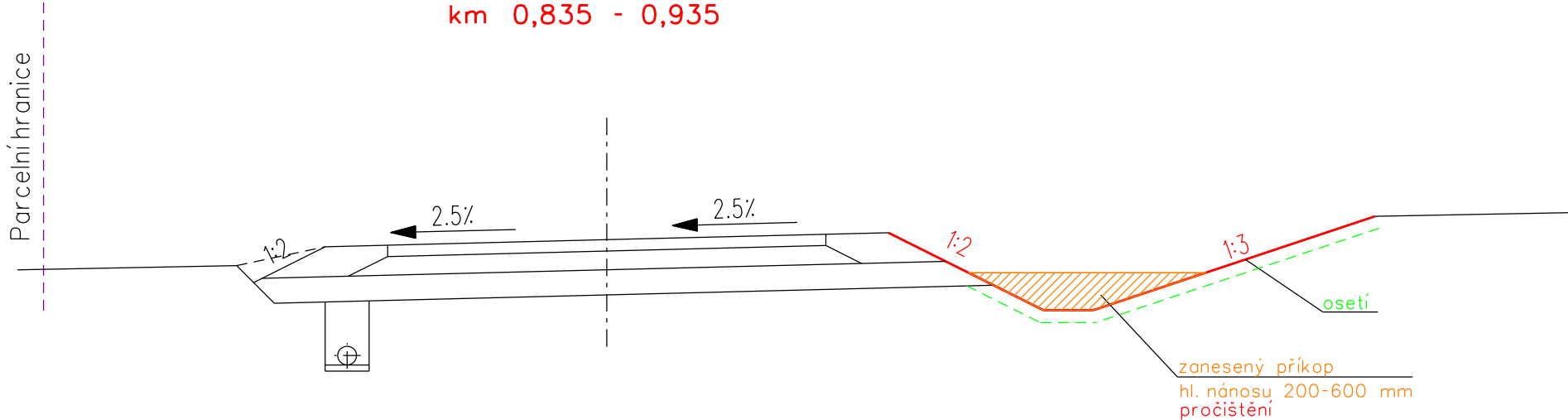


SO 01 - Polnicesta C1

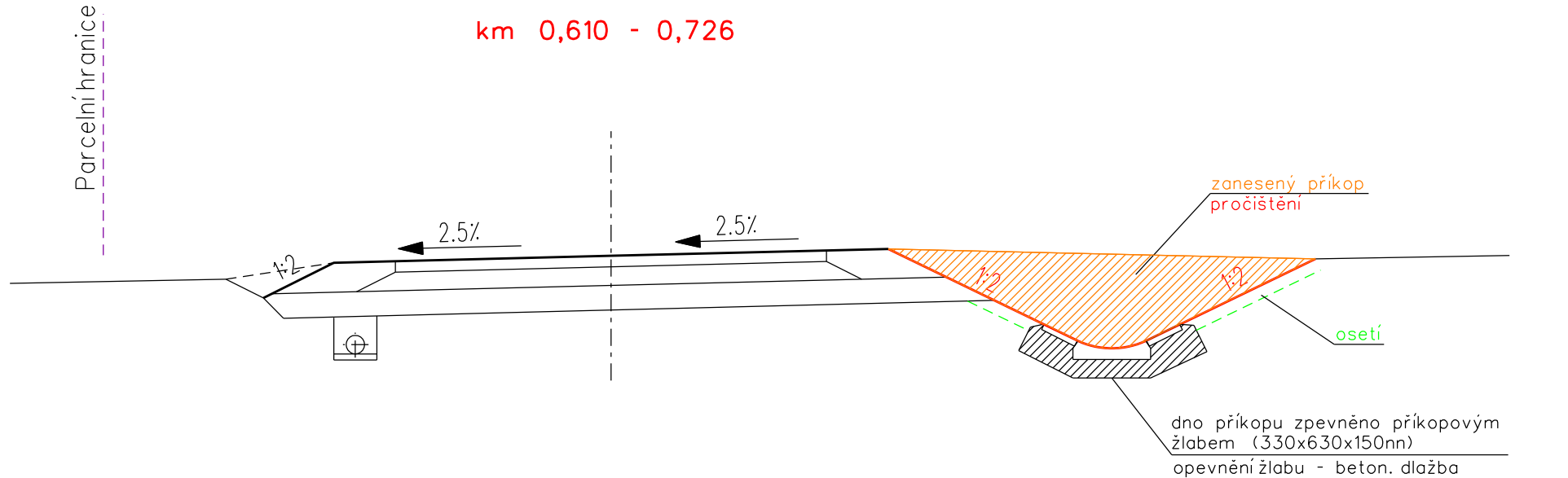
km 0,264 -0,384



km 0,726 - 0,810
km 0,835 - 0,935

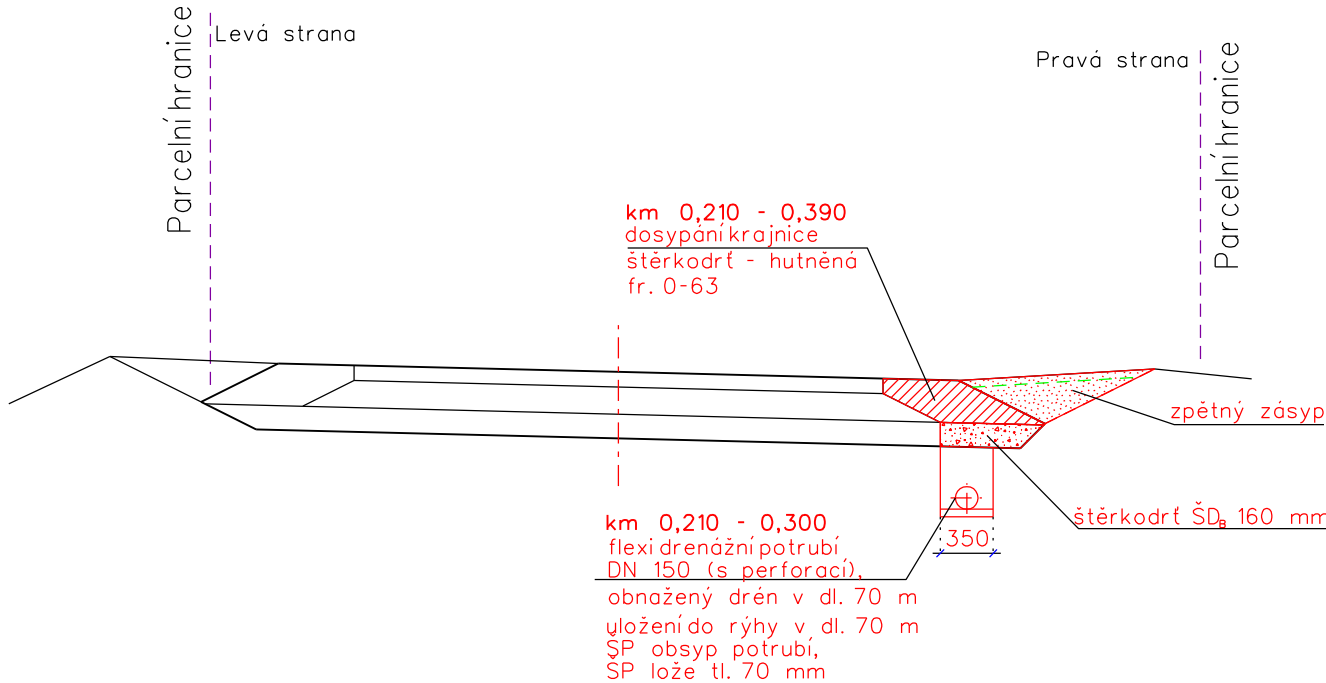


km 0,610 - 0,726

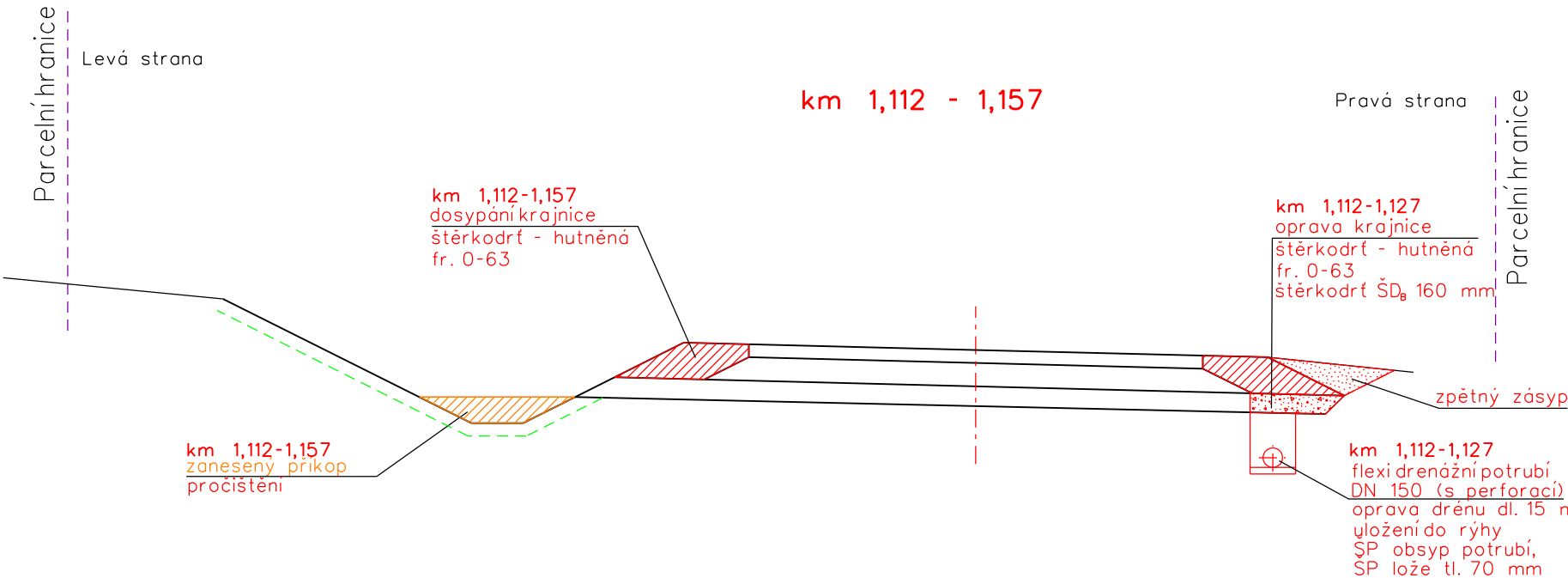



SO 02 - Polnicesta C2

km 0,210-0,390



km 1,112 - 1,157



Vypracoval	Zodpov.projektant	Hl.ing. projektu	Vedoucí střediska	 AGPOL s.r.o. Jungmannova 153/12 779 00 Olomouc Česká republika	
Mikulášková Milada	Ing. Skácel Miroslav	Ing. Skácel Miroslav	Ing. Vaculín O., Ph.D.		
Místo stavby	k.ú. Kvítkovice u Otrokovic	Kraj	Zlínský	Počet formátů	4 A4
Investor	SPÚ - Krajský pozemkový úřad pro ZK, Pobočka Zlín			Datum	08/2023
Akce - objekt	Technické posouzení škod po příválových deštích na stavbě Polní cesty a PEO v k.ú. Kvítkovice u Otrokovic			Stupeň	TP
				Zakázkové číslo	2658/010
				Archivní číslo	2658
Příloha	SO 01, SO 02 Vzorové příčné řezy C1, C2			Měřítko	Číslo výkresu
				1:50	3.